

# OBREBU STARZECOWICE

## Fałków

POWIAT

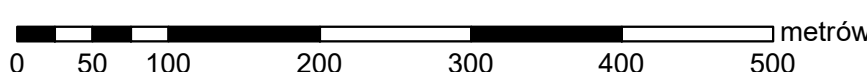
konecki  
WOJEWÓDZTWO  
świętokrzyskie

Stan na 20.08.2025 r.

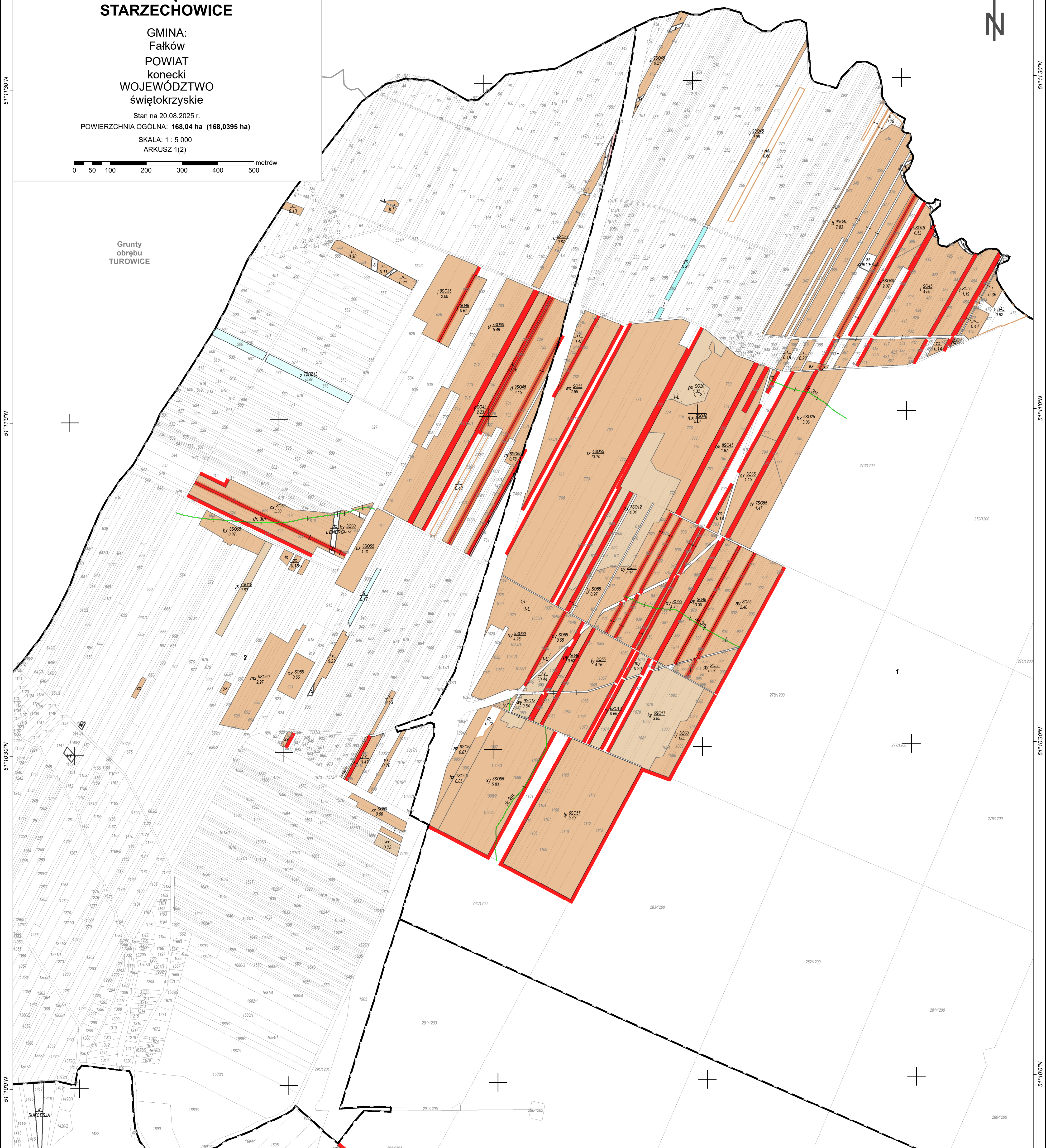
POWIERZCHNIA OGÓLNA: 168,04 ha (168,0395 ha)












SKALA: 1 : 5 000







ARKUSZ 1(2)

























Grunty  
obrębu  
TUROWICE

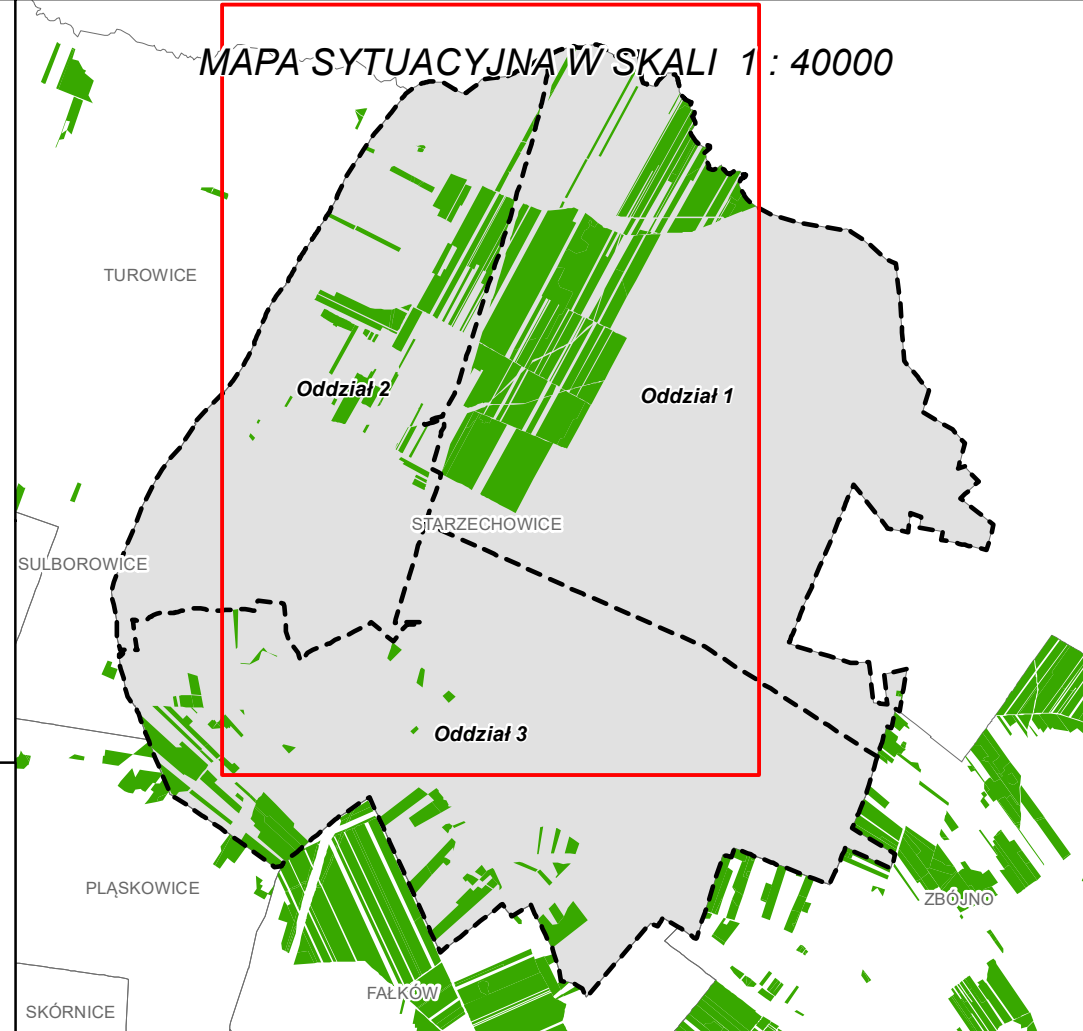


-  Granica oddziału
-  Granica pododdziału
-  Granica działek ewidencyjnych
-  Granica powierzchni niestanowiących wyłączenia (PNSW)
-  Tory kolejowe
-  Droga leśna
-  Droga publiczna
-  Ciek
-  Linia energetyczna, telekomunikacyjna
-  rurociąg
-  Pozostałe obiekty liniowe

-  **Granice kompleksów od lasów w niej własności**
  -  **Granice współwłasności z inną własnością**
  -  **Granice gruntów przeznaczonych do zalesienia**
  -  **Kasownik**
  -  **Osobliwości przyrodnicze punktowe**
  -  **Osobliwości przyrodnicze powierzchniowe**

- ### Grundy leśne zasłone
- | grundy leśne<br>niezasłone  | I klasa<br>wieku  | od 21 lat<br>do wieku<br>rebońcy  | rebo-<br>nie i starsze  |  |
|---|---|---|---|--|
|  |  |  |  | sosna (SO), modrzew (MD)   |
|  |  |  |  | świerk (ŚW)  |
|  |  |  |  | jodła (JD), daglezja (DG)  |
|  |  |  |  | dąb (DB), dąb czerwony (DB.C)                                    |
|  |  |  |  | buk (BK), grab (GB)  |
|  |  |  |  | jesion (JS), klon (KL), jawor (JW), wiąz (WZ), czereśnia (CZR.P) |
|  |  |  |  | olsza (OL)   |
|  |  |  |  | brzoza (BRZ), robinia akacjowa (AK)                              |
|  |  |  |  | lipa (LP), osika (OS), topola (TP), wierzba (WB)                 |
|   |   |   |   | Pozostałe grundy leśne   |
|  |  |  |  | Plazowina liściasta/iglasta                                      |

MAPA SYTUACYJNA W SKALI 1 : 40000



Mapę sporządzono na podstawie mapy ewidencyjnej obrębu ewidencyjnego

**STARZECHOWICE**

*Układ współrzędnych PL-1992*

Wykonał: *Maciej Sarnowski*

*Sprawdziła: Anna Sulik*

Opracowanie:



Taxus UL Sp. z o.o.  
ul. Ochocka 14  
02-495 Warszawa  
[www.taxusul.com.pl](http://www.taxusul.com.pl)